

Общие сведения

Муниципальное казенное дошкольное образовательное учреждение
детский сад «Умка» п.Товарково
(Наименование ОУ)

Тип ОУ дошкольное образовательное учреждение

Юридический адрес ОУ: 249855, Калужская область, Дзержинский район,
поселок Товарково, Первомайский микрорайон, дом 4

Фактический адрес ОУ: 249855, Калужская область, Дзержинский район,
поселок Товарково, Первомайский микрорайон, дом 4

Руководители ОУ:

Заведующий Филина Елена Евгеньевна 8(48434) 4-13-57

Заместитель
заведующего Мазур Екатерина Григорьевна 8(48434) 4-13-57

Заведующий
хозяйством Хростик Татьяна Александровна 8(48434) 4-13-57

Ответственные работники
муниципального органа
образования

Заместитель заведующего
отделом образования

Бирюкова О.В.

Ответственные от
Госавтоинспекции

Государственный инспектор
ГИБДД ОМВД России
по Дзержинскому району

Желтов Д.Е.

Ответственные работники
за мероприятия по профилактике
детского травматизма

Заместитель заведующего
МКДОУ детский сад «Умка»
п.Товарково

Мазур Е.Г.

Количество воспитанников ДОУ: 280 человек

Наличие уголка по БДД: имеется (коридоры 1 этажа)

Наличие кабинета БДД: имеется (1 этаж)

Наличие автогородка (площадки) по БДД: имеется разметка на территории

Наличие автобуса в ОУ (школьного) или любого другого, предназначенного для перевозки обучающихся: не имеется

Владелец автобуса: не имеется

Время работы ОУ:

Пн – Пт 07.00 – 19.00

Время приема воспитанников в ОУ: 07.00 – 08.00

Время ухода воспитанников из ОУ с родителями (законными представителями):
16.00 - 19.00

Телефоны оперативных служб:

Единая служба спасения: 101, 112;

41 – 002 (милиция)

41 – 001 (пожарная служба)

41 – 003 (скорая помощь)

Содержание

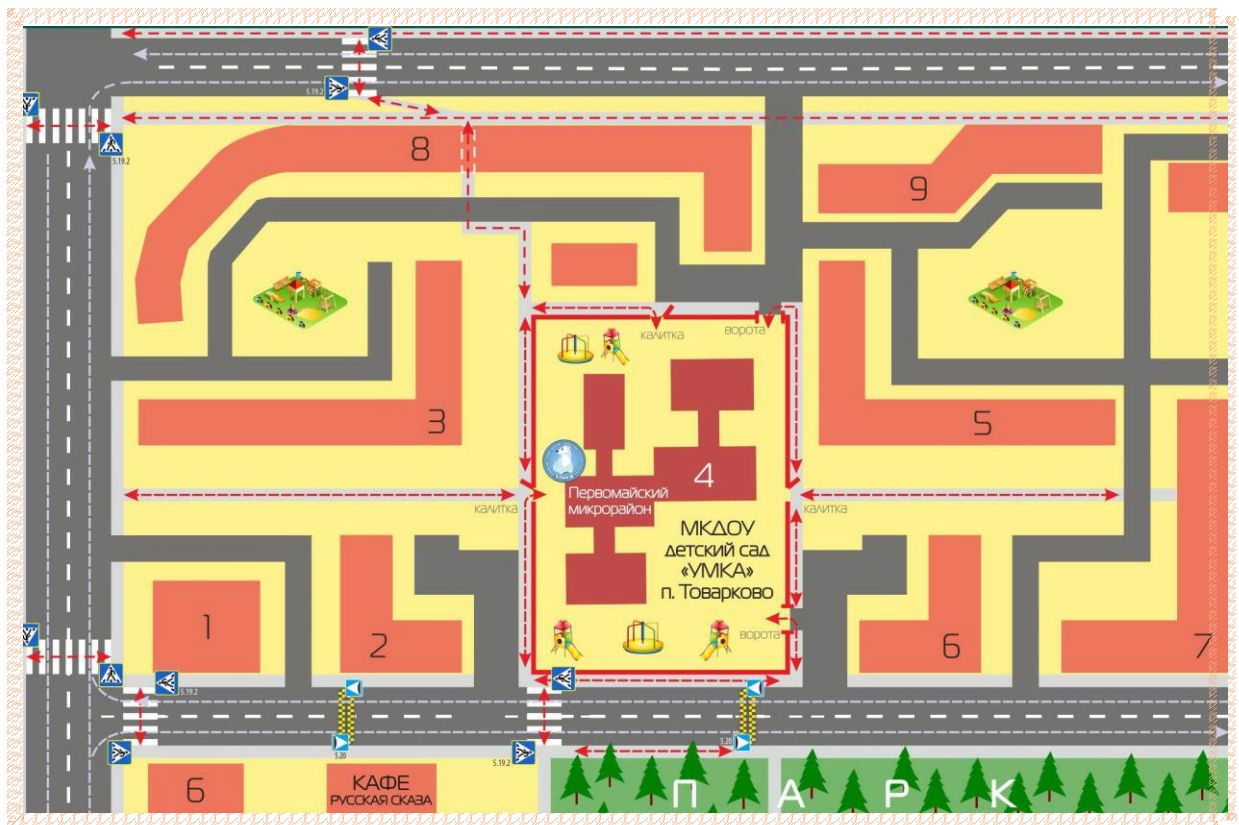
I. Образцы схем муниципального дошкольного образовательного учреждения.

- 1.1. План-схема района расположения ОУ, пути движения транспортных средств, воспитанников и родителей (или законных представителей).
- 1.2. План-схема организации дорожного движения в непосредственной близости от дошкольного образовательного учреждения с размещением соответствующих технических средств, маршруты движения воспитанников их родителей (или законных представителей) и расположение парковочных мест.
- 1.3. План-схема маршрута движения организованных групп детей от ОУ к стадиону, парку, спорткомплексу.
- 1.4. План – схема пути движения транспортных средств к местам разгрузки/погрузки и рекомендуемые пути передвижения детей по территории образовательного учреждения.

II. Приложение к паспорту дорожной безопасности муниципального казенного дошкольного образовательного учреждения детский сад «Умка» п.Товарково.

ОБРАЗЦЫ СХЕМ МУНИЦИПАЛЬНОГО ДОШКОЛЬНОГО ОБРАЗОВАТЕЛЬНОГО УЧРЕЖДЕНИЯ.

1.1. План-схема района расположения ОУ, пути движения транспортных средств, воспитанников и родителей (или законных представителей)



-  - жилая застройка
-  - проезжая часть
-  - тротуар (пешеходная зона)
-  - движение пешеходов к ОУ
-  - пешеходный переход
-  - лежащий полицейский

Рекомендации к составлению план-схемы района расположения ОУ.

1. Район расположения дошкольного образовательного учреждения определяется группой жилых домов, зданий и улично-дорожной сетью с учетом остановок общественного транспорта, центром которого является непосредственно образовательное учреждение.

2. Территория, указанная в схеме, включает в себя:

- образовательное учреждение;
- жилые дома, в которых проживает большая часть воспитанников данного образовательного учреждения;
- автомобильные дороги и тротуары;

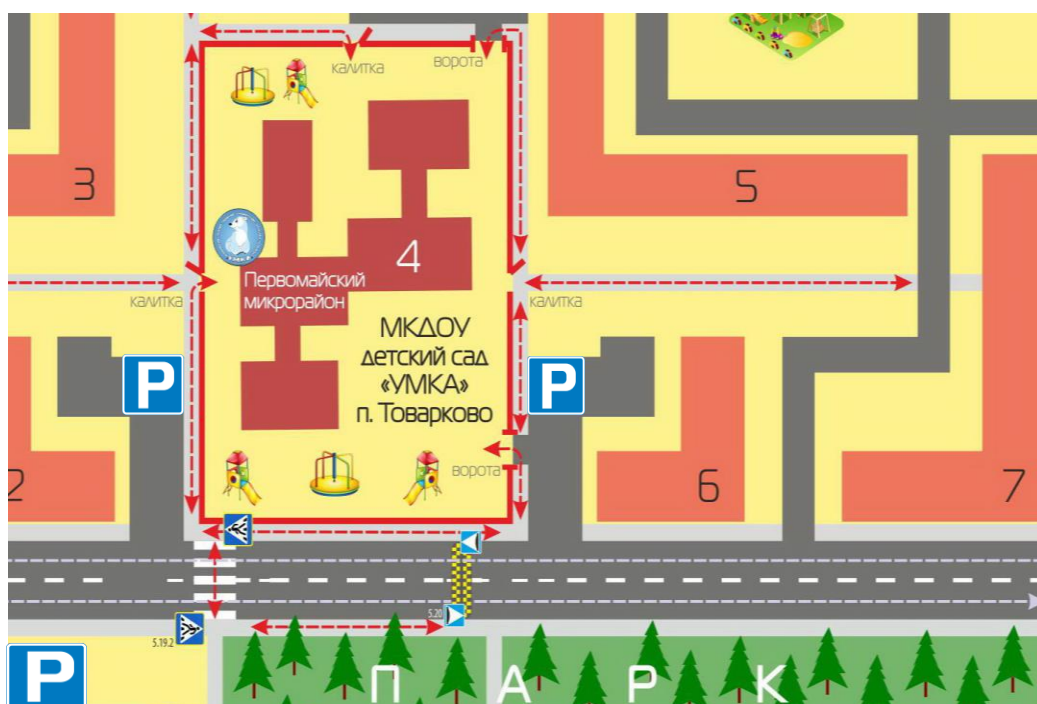
3. На схеме обозначено:

- расположение жилых домов, зданий и сооружений;
- сеть автомобильных дорог;
- пути движения транспортных средств;
- пути движения в/из образовательного учреждения;
- названия улиц и нумерация домов.

Схема необходима для общего представления о районе расположения ОУ. Для изучения безопасности движения воспитанников их родителей (или законных представителей) на схеме обозначены наиболее частые пути движения воспитанников их родителей (или законных представителей) от дома (от отдаленных остановок маршрутных транспортных средств) к ОУ и обратно.

При исследовании маршрутов движения необходимо уделить особое внимание опасным зонам, где часто пешеходы часто пересекают проезжую часть не по пешеходному переходу.

1.2. План-схема организации дорожного движения в непосредственной близости от дошкольного образовательного учреждения с размещением соответствующих технических средств, маршруты движения воспитанников их родителей (или законных представителей) и расположение парковочных мест.



-  - жилая застройка
-  - проезжая часть
-  - тротуар (пешеходная зона)
-  - движение пешеходов к ОУ
-  - пешеходный переход
-  - лежащий полицейский
-  - парковочные места

Рекомендации к составлению схемы организации дорожного движения в непосредственной близости от дошкольного образовательного учреждения

1. Схема организации дорожного движения ограничена автомобильными дорогами, находящимися в непосредственной близости от дошкольного образовательного учреждения;
2. На схеме обозначено:

- здание ОУ с указанием территории, принадлежащей непосредственно ОУ (при наличии указать ограждение территории);
- автомобильные дороги и тротуары;
- дислокация существующих дорожных знаков и дорожной разметки;
- другие технические средства организации дорожного движения;
- направление движения транспортных средств по проезжей части;
- направление безопасного маршрута движения воспитанников их родителей (или законных представителей).

3. На схеме указано расположение остановок маршрутных транспортных средств и безопасные маршруты движения воспитанников от остановочного пункта к ОУ и обратно.

4. При наличии стоянки (парковочных мест) около ОУ, указывается место расположение и безопасные маршруты движения воспитанников их родителей (или законных представителей) от парковочных мест к ОУ и обратно.

1.3. План-схема маршрута движения организованных групп детей от ОУ к стадиону, парку, спорткомплексу.



— - маршрут движения организованных групп детей к парку, стадиону, спорткомплексу.

Рекомендации к составлению схемы маршрутов движения организованных групп детей от ОУ к стадиону, парку или к спортивно-оздоровительному комплексу

На схеме района расположения ОУ указываются безопасные маршруты движения детей от ОУ к стадиону, парку или спортивно-оздоровительному комплексу и обратно.

Данные схемы должны использоваться преподавательским составом при организации движения групп детей к местам проведения занятий вне территории ОУ.

1.4. План – схема пути движения транспортных средств к местам разгрузки/погрузки и рекомендуемые пути передвижения детей по территории образовательного учреждения.



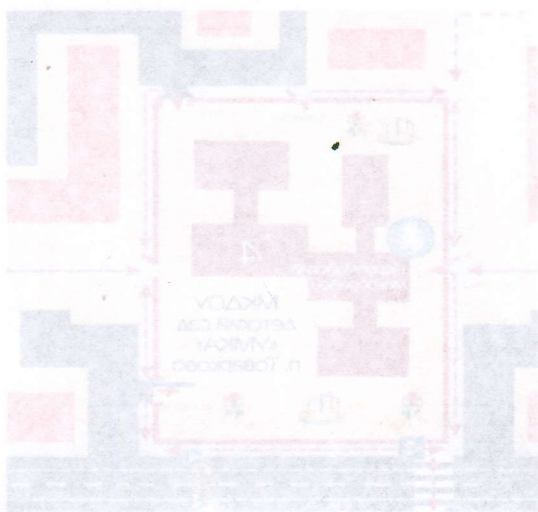
— - путь движения транспортных средств к местам погрузки/разгрузки

Рекомендации к составлению схемы пути движения транспортных средств к местам разгрузки/погрузки

На схеме указывается примерная траектория движения транспортного средства на территории ОУ, в том числе место погрузки/разгрузки, а также безопасный маршрут движения детей во время погрузочно-разгрузочных работ.

В целях обеспечения безопасного движения детей по территории ОУ необходимо исключить пересечение пути движения детей и пути движения транспортных средств.

1.4. План - схема пути движения транзитных средств в местах
размещения детей и размещения детей по территории учреждения.



Получено, пронумеровано
и скреплено печатью
10 (десять) листов
Заведующий МКДОУ
детский сад «Умка»
Н.Г. Овдаркова
Филиппина

